











LE SENTIER DE RIVES

vers Saint-Martin-Château 13 km

vers Royère-de-Vassivière 4 km

CIRCUIT PÉDESTRE, VTT

édition 2019

-  Sentier de Rives
-  Départs des circuits (voir au dos les descriptifs)
-  Sentier d'interprétation de la lande du Puy de la Croix
-  Pontons sur pilotis
-  Ponton flottant
-  Sentier surélevé traversant le lac
-  Variantes équestres
-  Autres sentiers balisés
-  Route «Tour du lac»
-  Liaisons "Bateau navette"
-  Trajet petit train
-  Départ circuit Raymond Poulidor (Tour du Lac par la route)



vers Peyrat-le-Château 7 km

vers Gentioux 8 km et Fénéries 12 km

vers Beaumont-du-Lac 2 km / Nedde 10 km / Eymoutiers 12 km

- ### LÉGENDE
- | | | | | | |
|--|------------------------|--|--|--|----------------------------------|
| | Station essence 24h/24 | | Voitures + bateaux | | Parcours de course d'orientation |
| | Office de Tourisme | | Hôtel | | Sommaut |
| | Aire de Pique-nique | | Point de vue | | Lieu d'habitation |
| | Camping | | Passage difficile | | Mise à l'eau |
| | Restauration | | Bateau-navette | | Aire naturaliste |
| | Parking | | Toilettes | | Point d'information |
| | Aire de jeux | | Aire de stationnement et de vidange camping-cars | | Centre de vacances |
| | Terra Terra | | Caches | | Cache Terra Aventura |

